

Reguleringskart Reset - Haueidet
 Alternativt planframlegg 15.08.2005
 Målestokk 1:6000
 Dato:31/8/2005

Y 4700 Y 4800 Y 4900 Y 5000 Y 5100 Y 5200 Y 5300 Y 5400 Y 5500 Y 5600 Y 5700 Y 5800 Y 5900 Y 6000 Y 6100 Y 6200 Y 6300 Y 6400 Y 6500 Y 6600 Y 6700

X 462500 X 462600 X 462700 X 462800 X 462900 X 463000 X 463100 X 463200 X 463300 X 463400 X 463500 X 463600 X 463700 X 463800 X 463900 X 464000 X 464100


REGULERINGSPLAN FOR:	EKV.DIST. 1M/5m
RESET	M=1: 5 000

TEIKNFORKLARING:
BL.§25. REGULERINGSFØREMÅL:





1:BYGGEOMRÅDER:

-  Fritidsbebyggelse, Hytteområde
-  Almennyttige formål

2:LANDBRUKSOMRÅDE:

-  jord- og skogbruksområde


3:OFFENTLEGE TRAFIKKOMRÅDER

-  Køyreveg, off. veg
-  Gang-sykelveg/ fortau
-  Andre trafikkformål (snøopplag m.m.)
(sideareal veg/grøft m.m.)
-  Parkeringsareal

4:FRIOMRÅDE:

-  Skitrek Alpinanlegg m.m. ti
-  Skileikområde
- Skiløyper

5:FAREOMRÅDE:

-  Høgspenningsanlegg /kraftlinje








6. SPESIALOMRÅDE

-  Friluftsområde
-  Privat veg
-  Kommunaltekniske anlegg
-  Frisiktsone
-  Serviceanlegg/vannmagasin

N



STREKSMBOL MV.

-  Planavgrensing
-  Grense reguleringsformål
-  Eiegdomsgrenser
-  Omriss eksisterande bygg
-  Frisiktlinje
-  Byggegrense
-  Senterlinje planlagt veg

SAKSHANDSSAMING	SAK	DATO	SIGN
Førehandsmelding		09.07.2003	
Handsaming i planutvalet		Sak 0021/04 19.04.2004	
1. Gang offentlig ettersyn		4.mai – 20. august 2004	
Handsaming i planutvalet		Sak 0007/05 14.03.2005	
2. Gang offentlig ettersyn		19.mars – 23.april 2005	PH
Handsaming i planutvalet			
Kommunestyret plangodkjenning			

PLANEN ER UTARBEIDD AV: DATO: TEIKN. NR. SIGN.

 **NORDPLAN AS** for
Volda Kommune

15.08.2005
 Endra etter offentlig ettersyn

Volda Kommune-
 Planseksjonen

04.03.2005, endra 26.05.2005
 Endra etter vedtak i K-sak 0084/05, 25.08.05